






Localização	Período	Parâmetros				
		1	2	3	4	5
PCH São Joaquim						
Ponto 1	Chuva					
Ponto 1	Estiagem					
Ponto 2	Chuva					
Ponto 2	Estiagem					
Ponto 3	Chuva					
Ponto 3	Estiagem					
Ponto 4	Chuva					
Ponto 4	Estiagem					
Ponto 5	Chuva					
Ponto 5	Estiagem					
Ponto 6	Chuva					
Ponto 6	Estiagem					
Ponto 7	Chuva					
Ponto 7	Estiagem					
Ponto 8	Chuva					
Ponto 8	Estiagem					
Coop. Laticínios Alfredo Chaves	Período					
Ponto 10	Chuva					
Ponto 10	Estiagem					
Ponto 11	Chuva					
Ponto 11	Estiagem					
Frigorífico Estrela do Sul	Período					
Ponto 12	Chuva					
Ponto 12	Estiagem					
Ponto 13	Chuva					
Ponto 13	Estiagem					
Gasene	Período					
Ponto 14	Estiagem					
Ponto 15	Estiagem					
SES Anchieta (CESAN)	Período					
Ponto 16	Chuva					
Ponto 16	Estiagem					
Ponto 17	Chuva					
Ponto 17	Estiagem					
CESAN - Captação Jabaquara	Período					
Ponto 18	Chuva					
Ponto 18	Estiagem					
Pontos IEMA	Período					
BEN1C005	Chuva					
BEN1C005	Estiagem					
BEN1C010	Chuva					
BEN1C010	Estiagem					



título	<b>Condição Média de Qualidade</b>		fonte	IBGE, 2010; IEMA; LUME, 2013	
projeto	<b>Enquadramento dos Corpos de Água e Plano de Recursos Hídricos do Rio Benevente</b>		projeção	SIRGAS / UTM Fuso 24	
			escala	1:200.000	
título	Realização	Promoção	data	SET/2013	
		 		 	
			formato	A2	